



Sweco Norge AS,
v/ Odd Roar Sæther
Bjørnstjerne Bjørnsonsgt. 86/92
3044 DRAMMEN

Att. Odd Roar Sæther

Deres ref:	Vår ref:	Saksbeh:	Arkivkode:	Dato:
	2011/224-0	FROYDISF	M41	04.01.2012

Gnr 11/4 - Utslippstillatelse for Værås Hyttegrend

Saken gjelder:

Utslippstillatelse.

Vedtak :

På delegert myndighet fra kommunestyret er fattet følgende vedtak:

Flesberg kommune gir med dette utslippstillatelse for inntil 120 hytter byggetrinn 1 og 2 for området Værås hyttegrend, i samsvar med utslippsøknad av november 2011. Anlegget skal ha en rensegrad på minst 90% fosfor og 90% BOF₅. Renseeffekten skal beregnes som årlig middelerverdi.

Kommunen har valgt å stille krav etter FOR 2004-06-01 nr 931: Forskrift om begrenning av forurensning (forurensningsforskriften)

Følgende vilkår gjelder for utslippstillatelsen:

- 1) Avløpsanlegget må bygges/monteres i hht utslippsøknad av november 2011 og i hht leverandørens anvisninger.
- 2) Ansvarlig foretak skal påse at arbeidene blir gjennomført i samsvar med gjeldende lov, forskrift og gitt tillatelse.
- 3) Utslippstillatelsen er ingen byggetillatelse, det må søkes separat om tillatelse og ansvarsrett for slike arbeider.
- 4) Flesberg kommune setter krav til 6 ukeblandprøver av innløps/utløpsprøver i året for å dokumentere virkningsgraden ved anlegget. Prøvene skal analyseres ved uavhengig laboratorium og kopi av prøvene skal sendes Flesberg kommune. Nødvendig utstyr for prøvetaking må monteres ved anlegget.
- 5) Utbygger forplikter seg til å utbedre anlegget i hht for å imøtekomme de utslippskrav som kommunen har satt dersom kravene ikke oppfylles.
- 6) Utslippshaver forplikter seg til å ansette kompetent person til å drifte anlegget. Vedkommende skal godkjennes av Flesberg kommune.
- 7) Utslippshaver forplikter seg til å utarbeide driftsinstruks for anlegget. Rapport over driftsresultater skal sendes Flesberg kommune innen utgangen av januar påfølgende år.
- 8) I hht "Forurensningsforskriftens § 11-4 skal anlegget kontrolleres av kommunen hver 4 eller 5 år. For tiden er kontrollgebyret på kr. 6180,-. Videre skal det betales ett årlig gebyr på kr. 1442,- for vassdragsovervåking.

- 9) Utslippshaver forplikter seg til å delta i kommunal septikkordning. Det skal fremkomme av driftsinstruksen hvor ofte anlegget skal tømmes. Slam skal transporteres til deponi anvist av Flesberg kommune og avgift for slamtømming skal betales etter kommunalt gebyrregulativ.
- 10) Dersom det skulle vise seg at avløpsvannet fører til ulempe for naboer eller andre berørte, må eieren, uten utgifter for Flesberg kommune etterkomme pålegg som vil bli gitt av forurensingsmyndighetene for å bedre forholdet. Jf Forurensingslovens § 7.
- 11) Anlegget skal dimensjoneres, bygges og driftes på en slik måte at omgivelsene ikke utsettes for sjenerende lukt.

Kommunen kan i medhold av forurensingsloven § 18 oppheve eller endre vilkårene i tillatelsen og om nødvendig kalle tillatelsen tilbake dersom ovennevnte punkter ikke blir overholdt.

NB! For hytter som ligger i LNF-sone 3 MÅ det søkes om dispensasjon for graving og kjøring i utmark.

Ingen arbeider settes i gang før kommunen har godkjent ansvarsrett fra utøvende entreprenører og rørlegger.

Klageadgang :

Vedtaket kan påklages til kommunen. Klagefristen er 3 uker. Det er tilstrekkelig at klagen er postlagt innen fristens utløp.

Klagen skal sendes skriftlig til Flesberg kommune. Angi vedtaket det klages over, den eller de endringer som ønskes og de grunner du vil anføre for klagen. Dersom du klager så sent at det kan være uklart for oss om du har klaget i rett tid, bes du også oppgi når du mottok dette brevet.



Med hilsen
Flesberg kommune

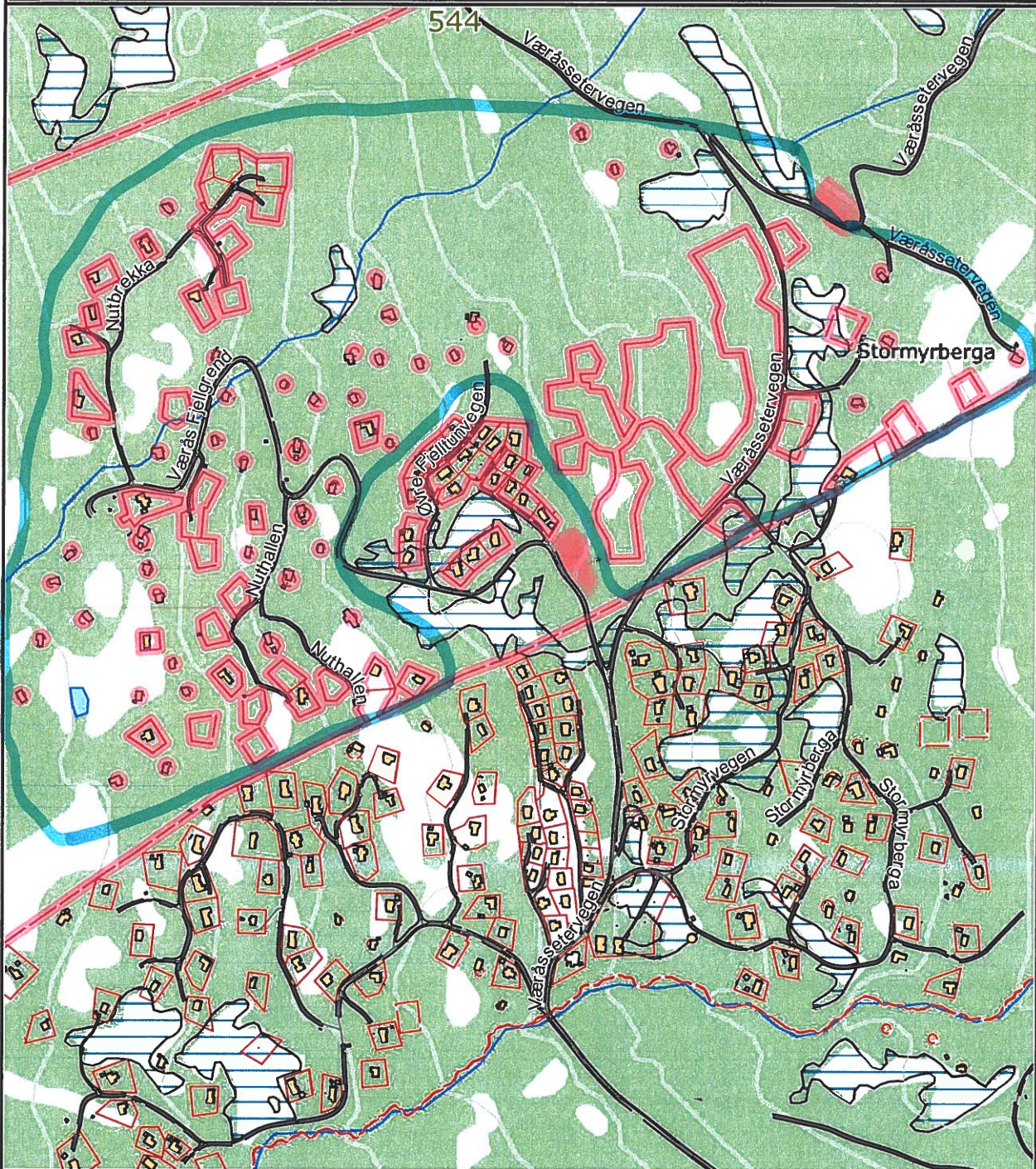
Frøydis Fosby
byggesaksbehandler

Kopi til:

Ble Eiendomsutvikling AS
Knut Værås
Odd Rustand
Utslippsarkivet, her

3623 LAMPELAND
3623 LAMPELAND
3623 LAMPELAND

	SITUASJONSKART					
	Eiendom:	Gnr: 11	Bnr: 4	Fnr: 0		Snr: 0
	Adresse: 3623 LAMPELAND, med flere					
Hj.haver/Fester:	VÆRÅS HYTTEØREND					
FLESBERG KOMMUNE	Dato: 21/5-2021 Sign:				Målestokk 1:8000	



Det tas forbehold om at det kan forekomme feil på kartet, bla. gjelder dette eiendomsgrenser, ledninger/kabler, kummer m.m. som i forbindelse med prosjektering/anleggsarbeid må undersøkes nærmere.

